

MOVING LANDSCAPE  
FIORI

GENESI PROGETTUALE - PROJECT GENESIS

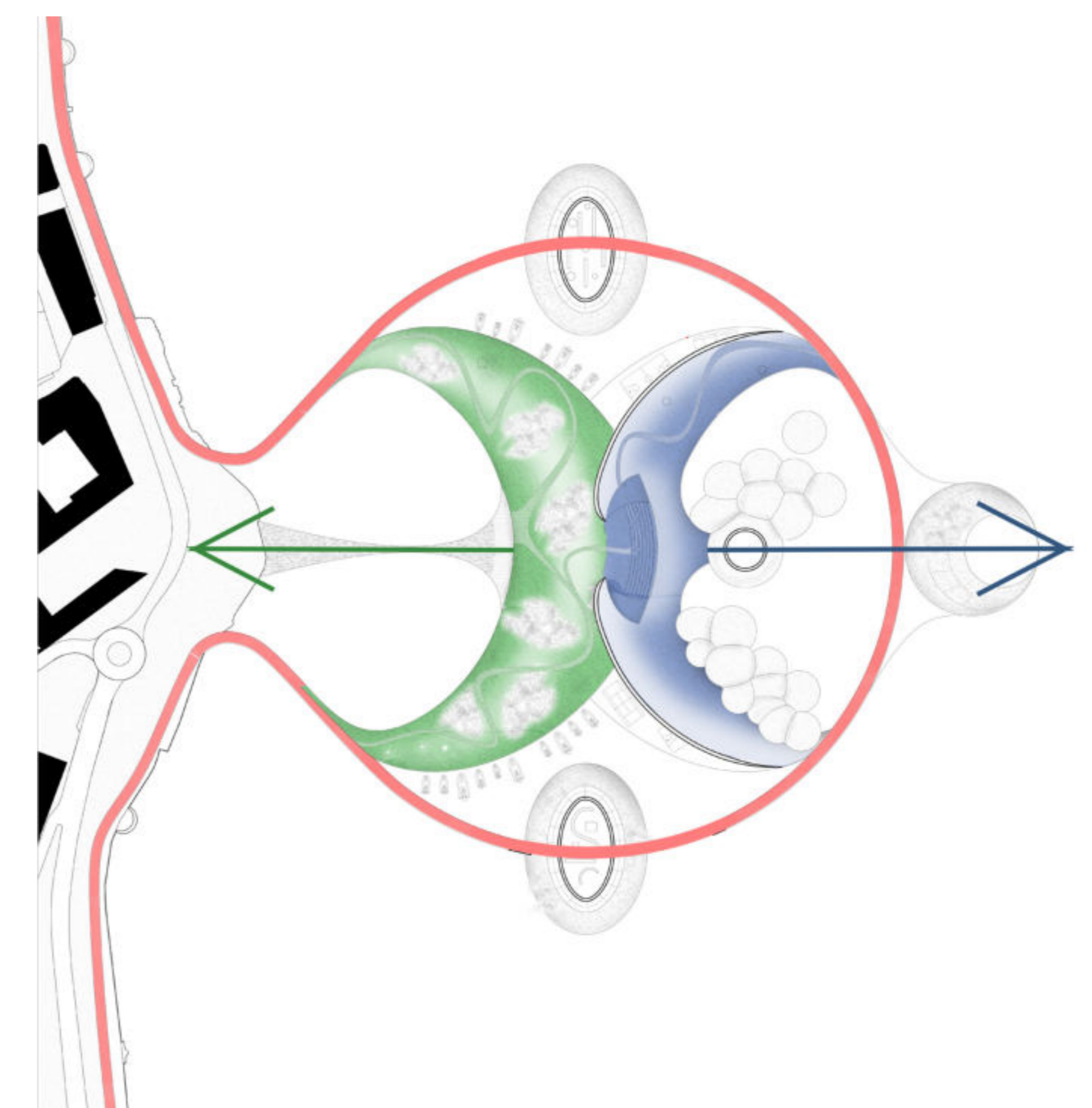
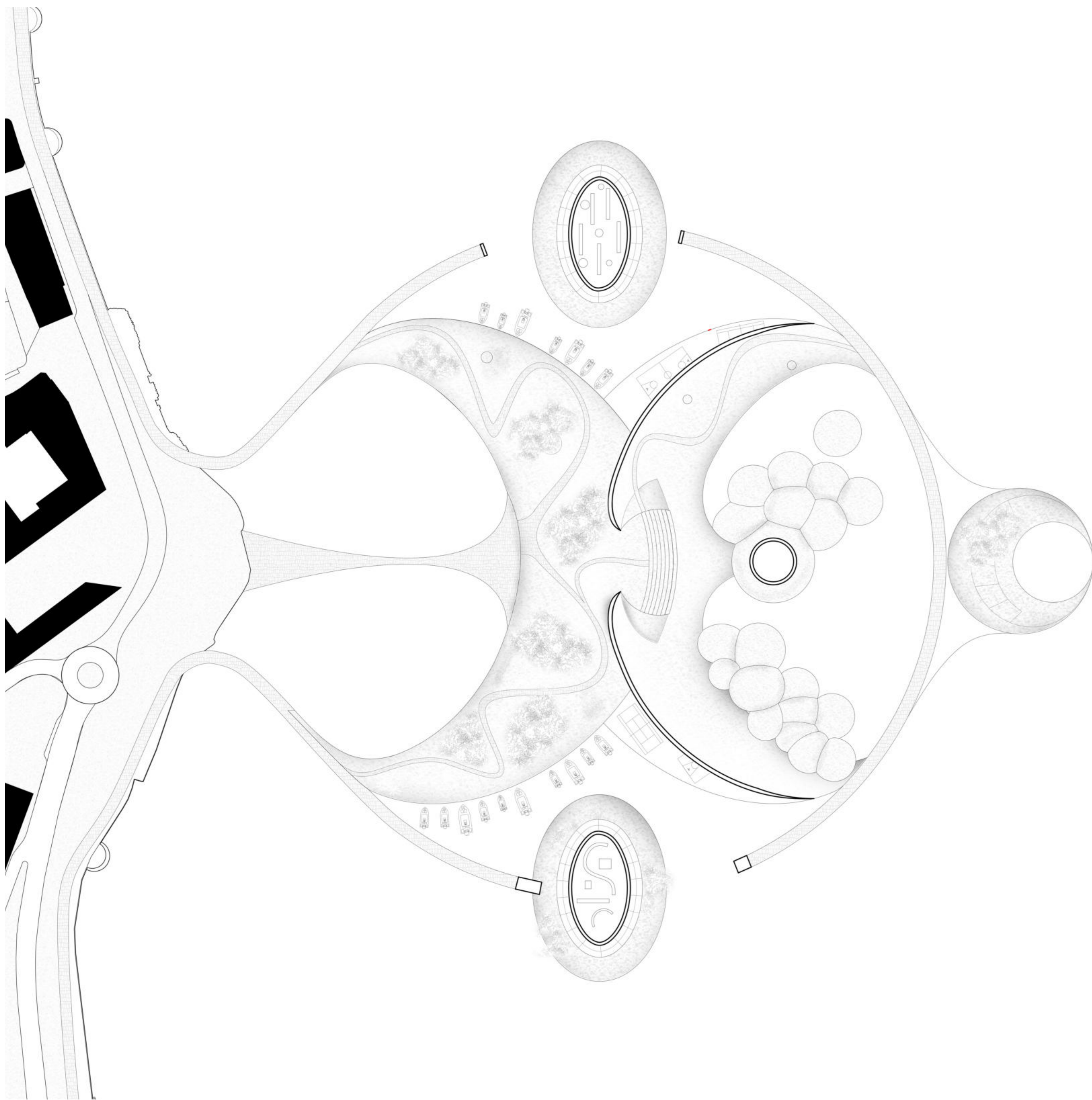
L'area di intervento si colloca in un contesto particolare: la superficie del lago, a collegamento con l'area verde del Parco Belvedere.  
Il progetto si inserisce in un contesto cittadino che non solo si pone come polo turistico e d'affari, ma anche come centro culturale e sportivo, con funzioni che si legano all'intervento in questione.

In quest'ottica la cartografia individua le attività legate agli ambiti:

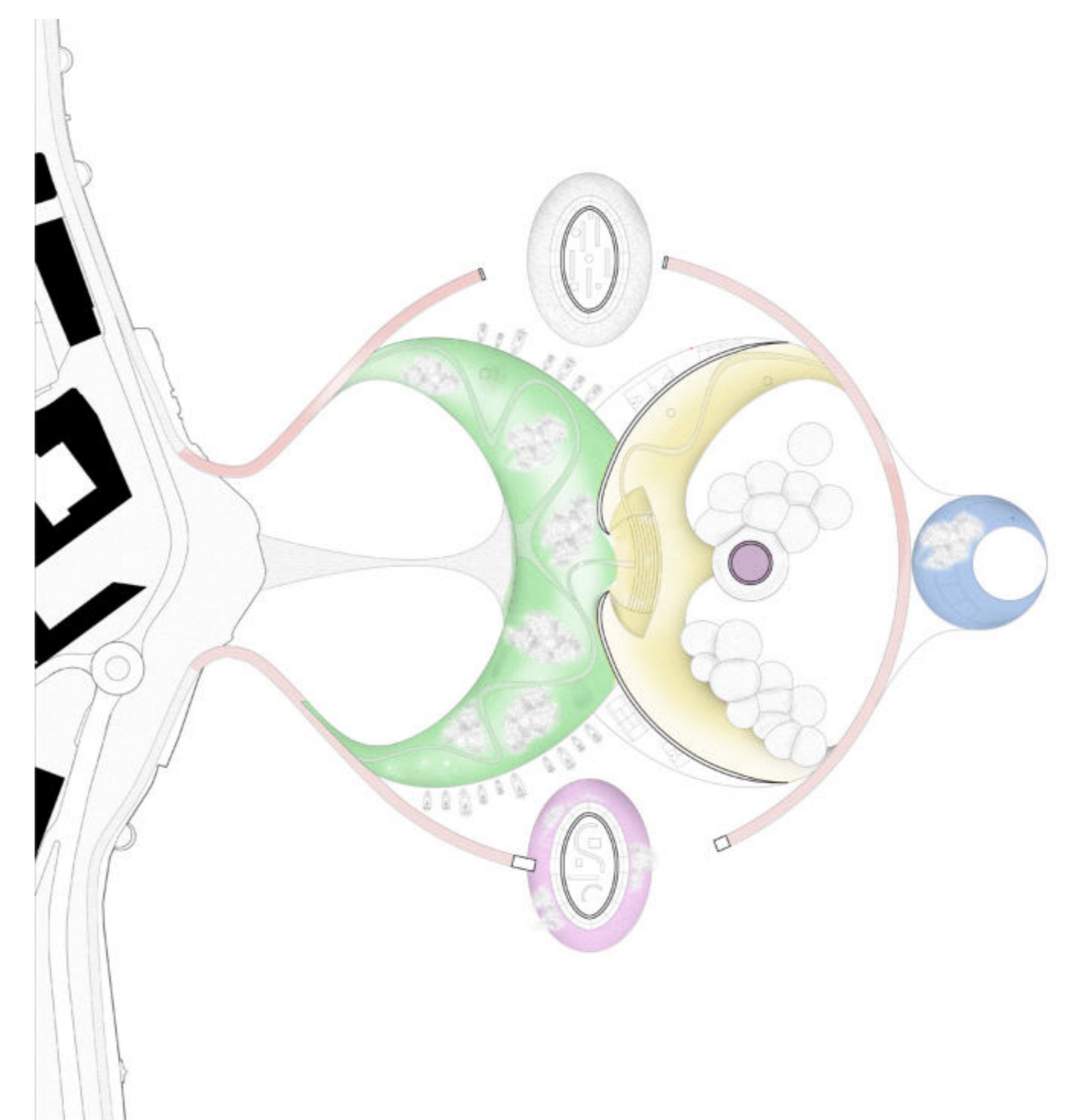
- formativo e creativo
- ricreativo e sportivo

- congressuale
- contemplativo
- piazze pubbliche con funzione aggregativa
- verde urbano

L'area di intervento, in particolare, rimane connessa a questi spazi grazie alla passeggiata e al percorso ciclabile che costeggiano tutto il lungolago cittadino, fino ad arrivare al Parco Ciani. Da qui si possono raggiungere le aree funzionali precedentemente definite: Palazzo dei Congressi, l'area dedicata alle istituzioni formative, quella destinata alle attrezzature sportive e al lido comunale, per poter poi proseguire lungo il fiume Cassarate e raggiungere l'Università della Svizzera Italiana.



Interazione urbana



Schema funzioni